Figures

Figure 1

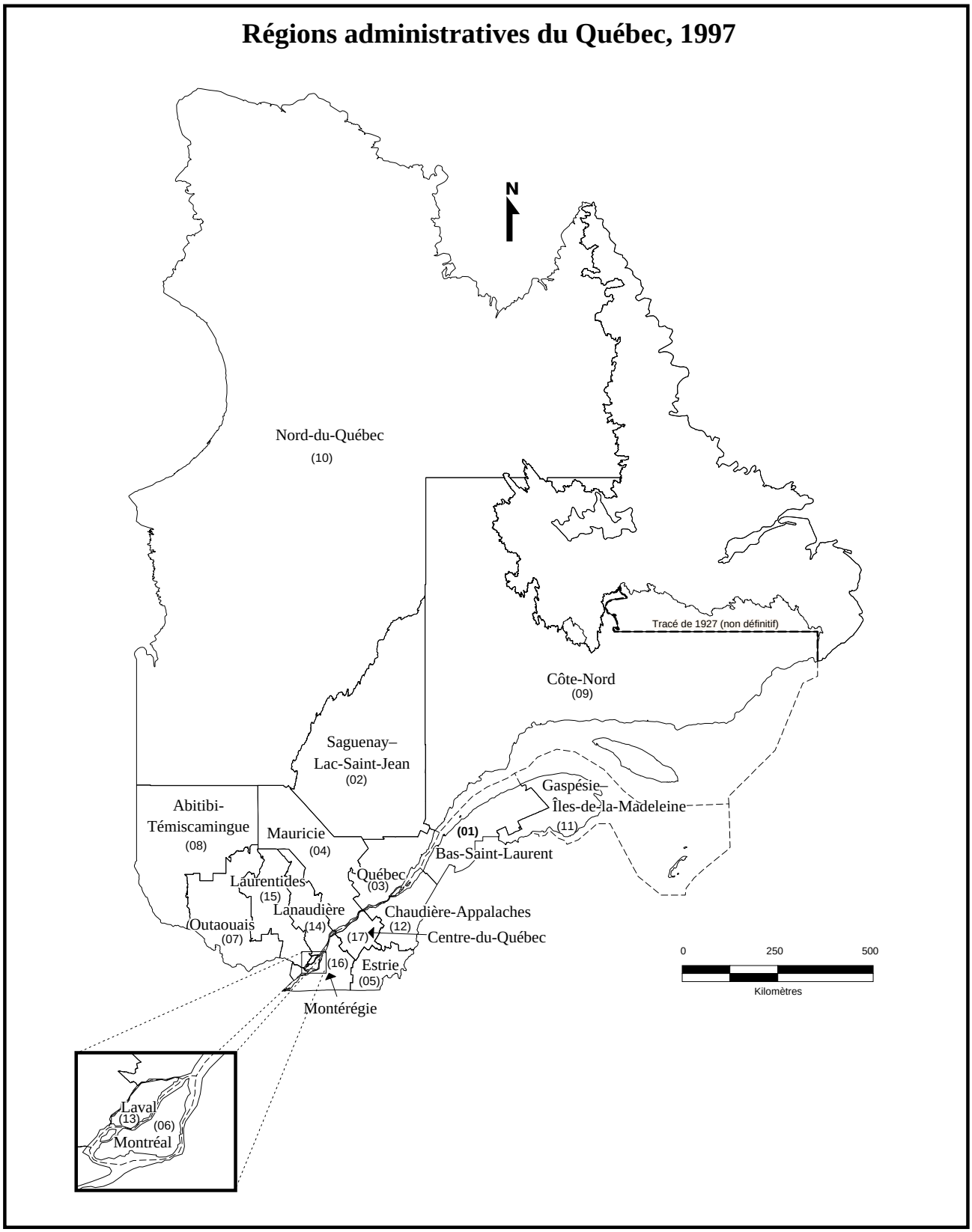

Source : Institut de la statistique du Québec, Direction des normes et de l'information, 1999.

Figure 2

Région administrative du Saguenay–Lac-Saint-Jean (02)

Municipalités régionales de comté ou territoires équivalents

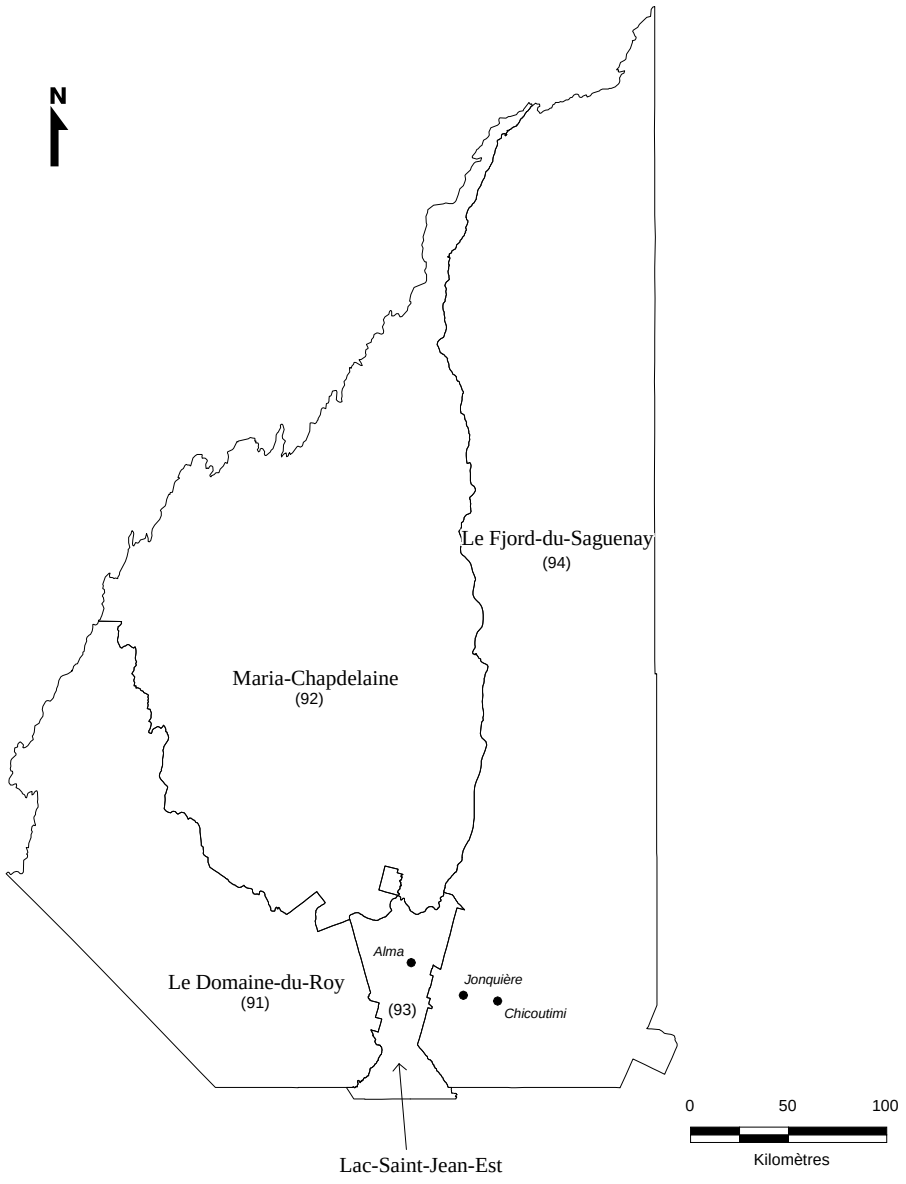

Source : Institut de la statistique du Québec, Direction des normes et de l'information, 1999

Figure 3
Proportion de la population immigrante par MRC, région administrative du Saguenay–Lac-Saint-Jean, 1996

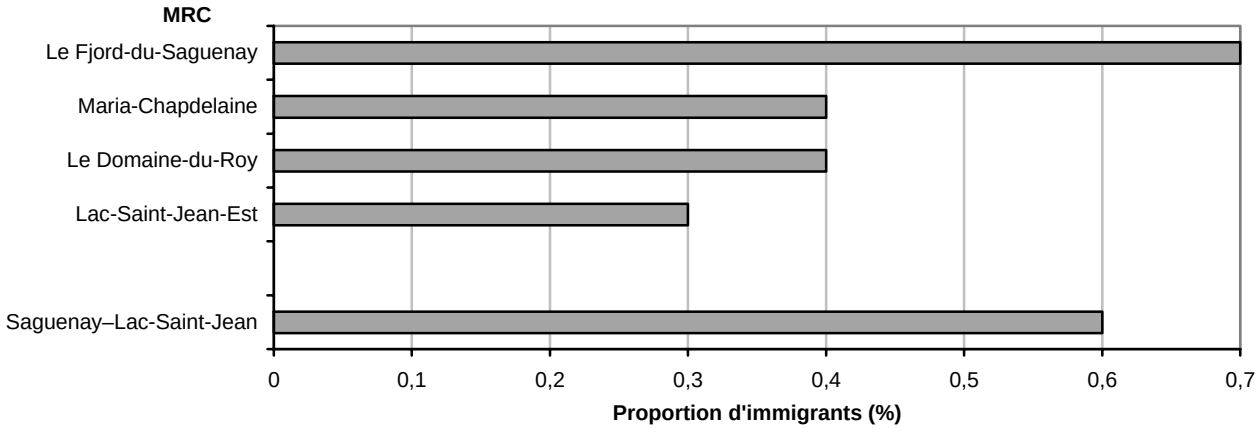

Figure 4

Origine de la population immigrante du Québec en 1996 selon les grands ensembles territoriaux et les principaux pays

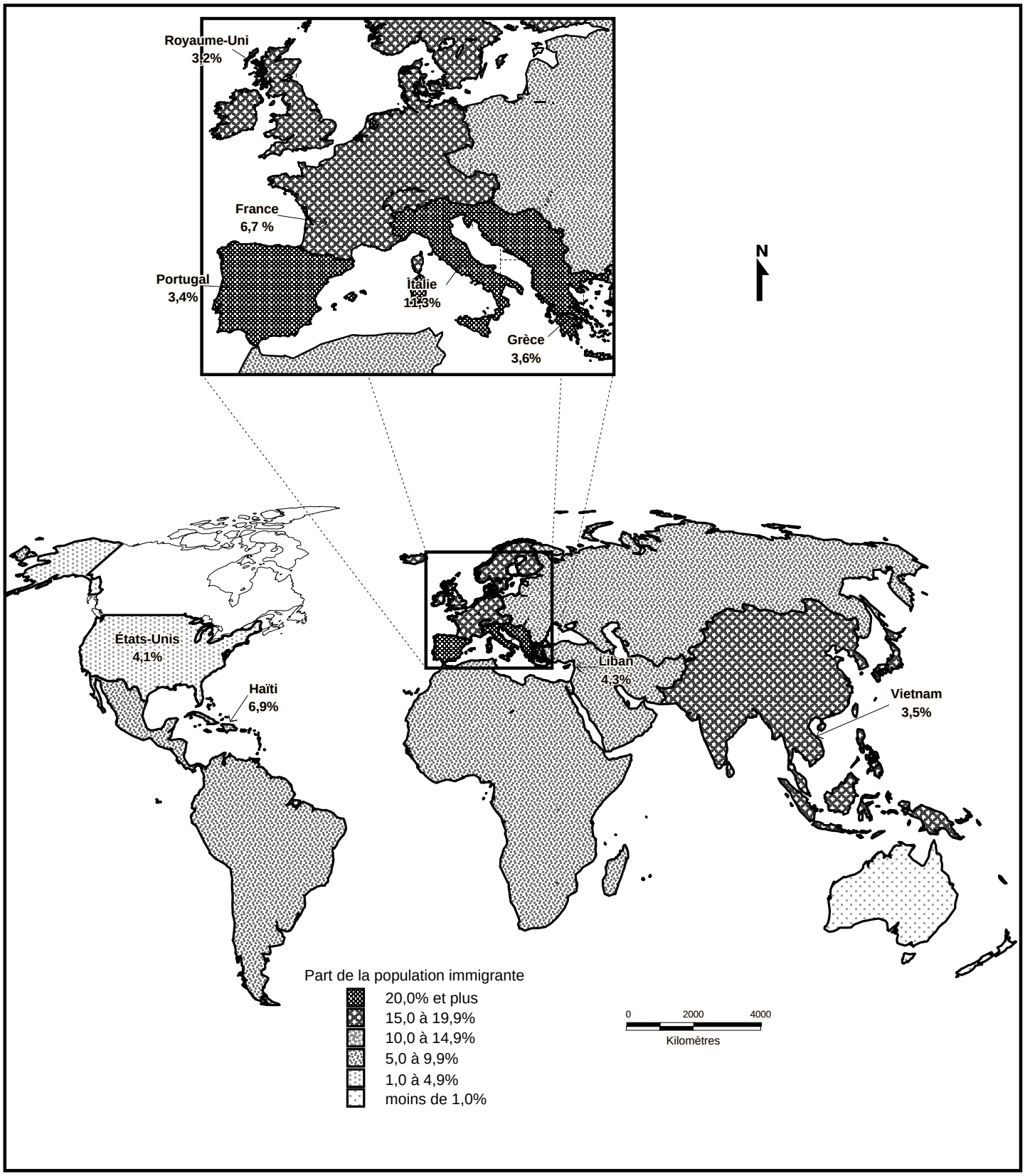

Source : Institut de la statistique du Québec, Direction des normes et de l'information, 1999

Figure 5

Origine de la population immigrée au Québec entre 1991 et 1996 selon les grands ensembles territoriaux et les principaux pays

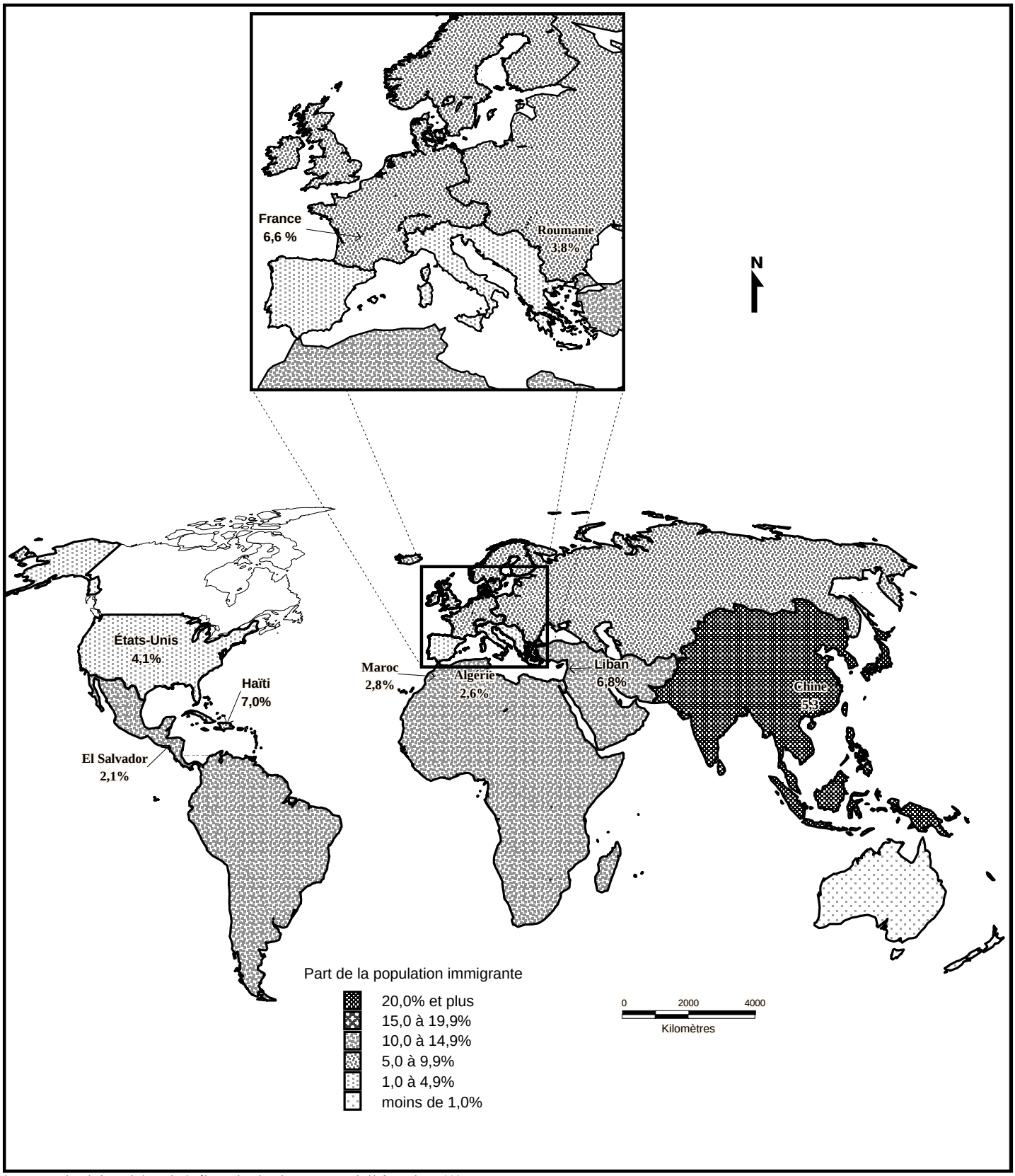

Source : Institut de la statistique du Québec, Direction des normes et de l'information, 1999

Figure 6
Proportion de la population selon la langue maternelle par MRC, région administrative du Saguenay–Lac-Saint-Jean, 1996

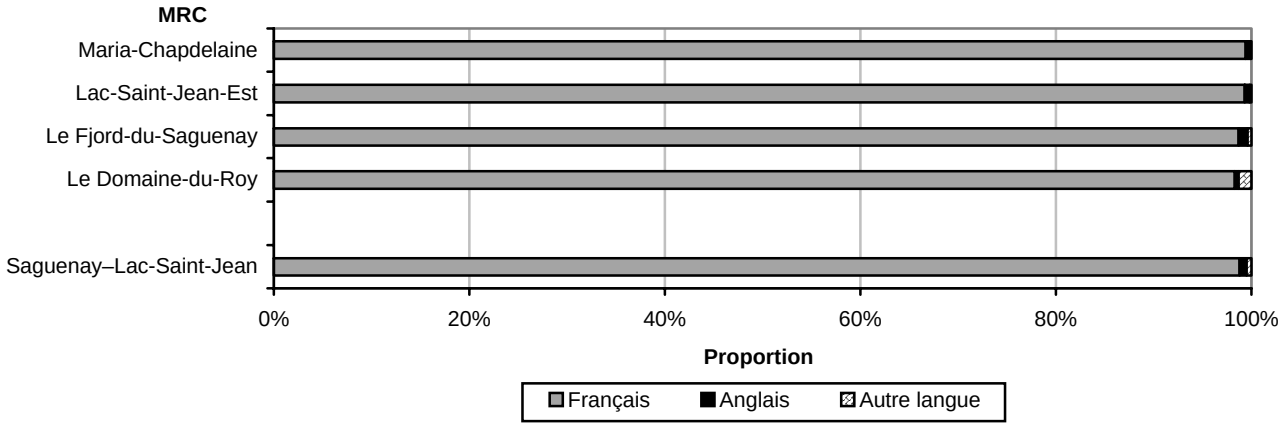

Figure 7
Population selon la langue parlée à la maison par MRC, région administrative du Saguenay–Lac-Saint-Jean, 1996

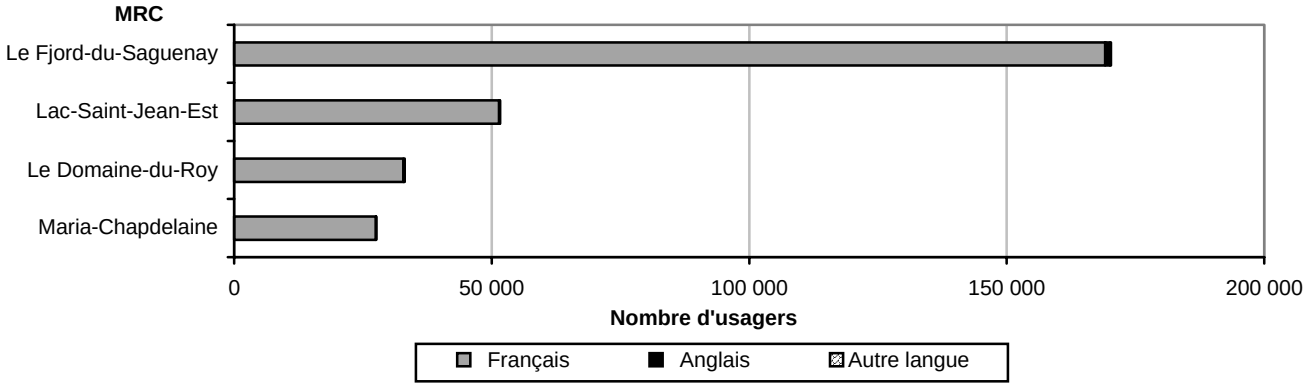

Figure 8
Proportion de la population selon la connaissance du français et de l'anglais par MRC, région administrative du Saguenay–Lac-Saint-Jean, 1996

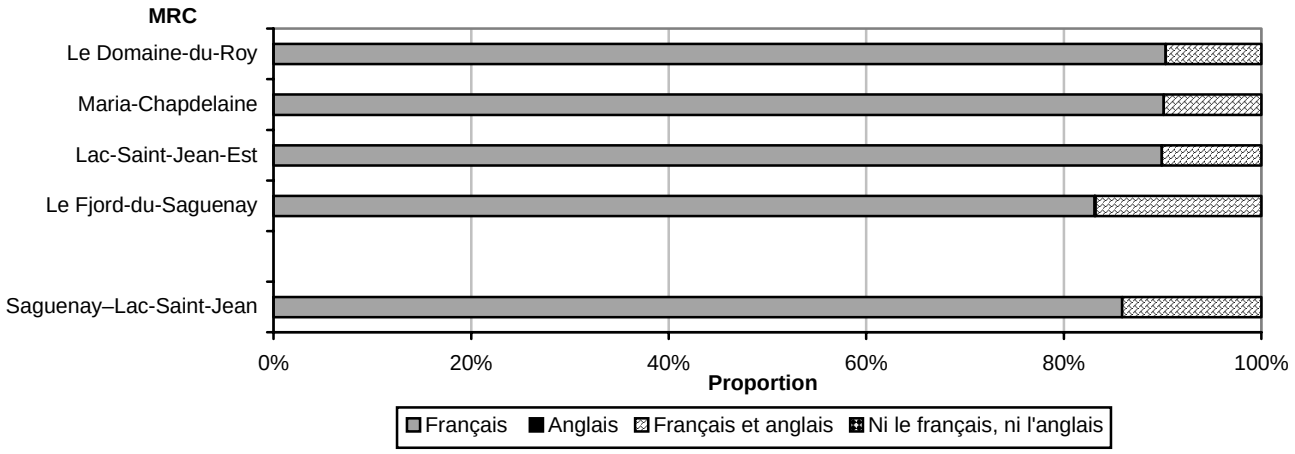

Figure 9
Proportion de la population connaissant le français et l'anglais en 1996

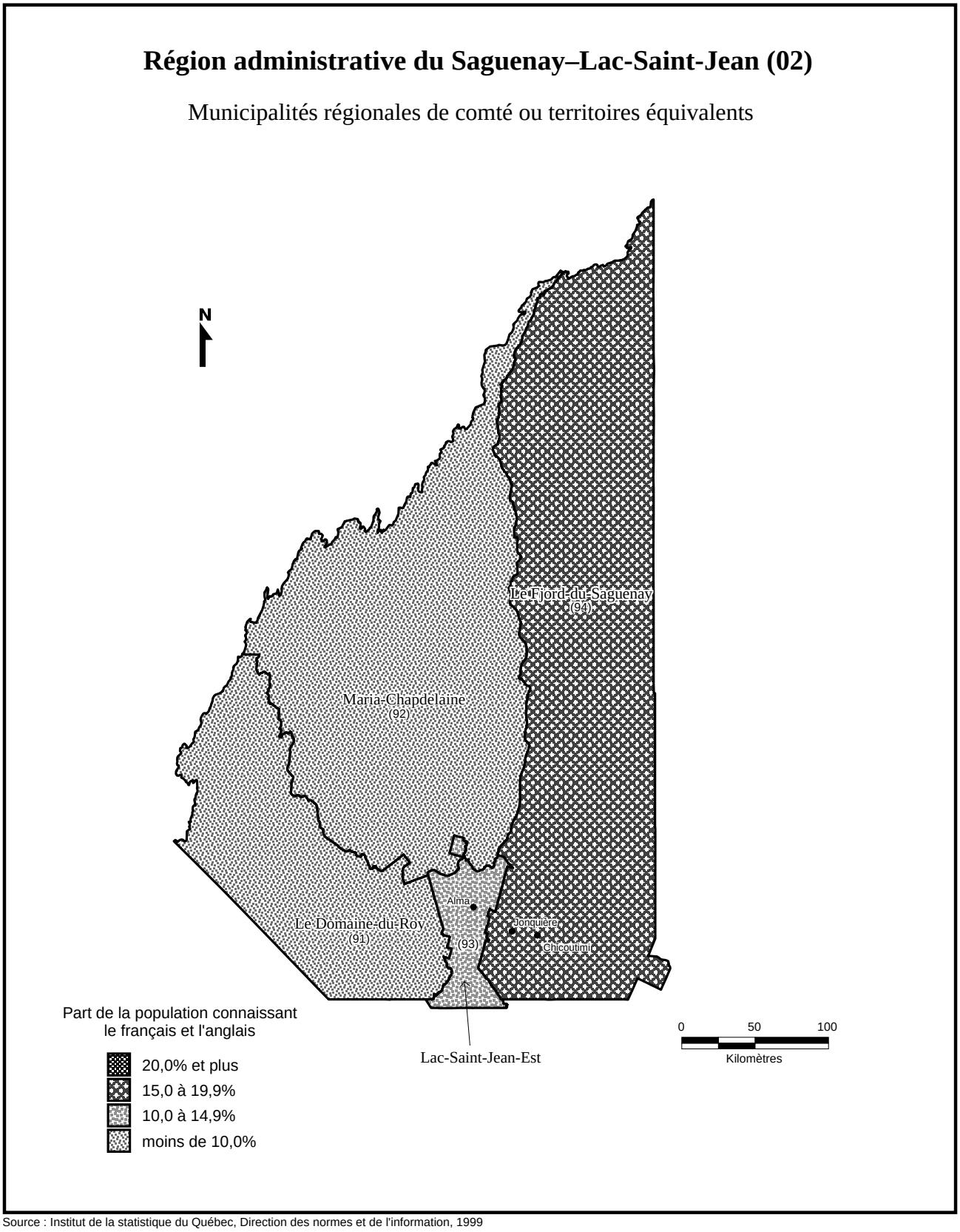

Source : Institut de la statistique du Québec, Direction des normes et de l'information, 1999